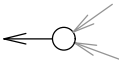


Katastrální území
Druh povrchu
Vzdálenost šachet
Číslo šachty – hloubka m

Údolí u Lokte
Rostlý terén
28.50

DŠ30



STOKA "DK7"
PODÉLNÝ ŘEZ
Měřítko 1:500/100

Legenda

— Stávající terén

Vsakovací průleh – rýha č.7

Č.e.105d + Č.p.105e

Kóta upraveného terénu

Hloubka výkopu

Kóta dna potrubí

Kóta dna výkopu

Kóta stávajícího terénu

Srovnávací rovina
Staničení v km, v m






Spád ‰ délka m
Profil, materiál, délka m
Kapacita l/s – rychlost m/s
Návrh l/s – rychlost m/s

10.0	–	28.50
PP DN250 SN10	–	28.50
81.66	–	1.66
0.00	–	0.00

70.02

POZNÁMKA :
DŠ – Šachty Ø600mm

5				
4				
3				
2				
1	ČISTOPIS – PROVÁDĚNÍ STAVBY	1.7.2025	P. JANOUŠEK	
0	ČISTOPIS – POVOLENÍ STAVBY	26.3.2025	P. JANOUŠEK	
ZMĚNA Č.	POPIS ZMĚNY	DATUM	KONTROLOVAL	PODPIS

VYPRACOVAL	KONTROLOVAL	ZODP. PROJ.	HIP	 <div>Ing. Jan ŠINTÁK - I.P.R.E. autorizovaná projekční a inženýrská kancelář 362 14 Kolová 2 IČO: 11386096, DIČ: CZ5809181037 tel.: +420 353 228 222, fax.: +420 353 232 751 ® Držitel certifikátu ISO 9001</div>		
J. KORČMAROŠ	P. JANOUŠEK	Ing. J. ŠINTÁK	Ing. J. ŠINTÁK			
						
MĚSTSKÝ ÚŘAD LOKET, K.VÁRY		STAVEBNÍ ÚŘAD MÚ SOKOLOV-OŽP				
INVESTOR: KARLOVARSKÝ KRAJ				FORMÁT	A3	ČÍSLO PARÉ
STAVBA: PROJEKTOVÉ PRÁCE 1.ETAPY REVITALIZACE VOLNOČASOVÉHO AREÁLU SVATOŠSKÉ ÚDOLÍ II				ÚČEL	DSJ	
				DATUM	11/2023	
				MĚŘÍTKO	1 : 500/100	
				KÓTOVÁNO V	m	
OBSAH: DOKUMENTACE PRO POVOLENÍ A PROVÁDĚNÍ STAVBY				Č.ZAKÁZKY	04-09/2023	Č.VÝKRESU
STOKA "DK7" - PODÉLNÝ ŘEZ				D.1.1.02.1.2.14.		